



АДМИНИСТРАЦИЯ ГОРОДА КОСТРОМЫ
НАЧАЛЬНИК УПРАВЛЕНИЯ БЛАГОУСТРОЙСТВА
АДМИНИСТРАЦИИ ГОРОДА КОСТРОМЫ

РАСПОРЯЖЕНИЕ

1 3 АВГ 2025

№ 27 -р

Об утверждении схемы границ прилегающей территории к земельному участку с кадастровым номером 44:27:070108:29, расположенному по адресу: Костромская область, город Кострома, улица Сутырина, дом 1а

В соответствии с Законом Костромской области от 16 июля 2018 года № 420-6-ЗКО «О содержании правил благоустройства территории муниципального образования Костромской области и порядке определения границ прилегающих территорий», приказом Комитета архитектуры и градостроительства Костромской области от 8 февраля 2024 года № 2 «Об утверждении формы схемы границ прилегающей территории, требований к ее подготовке, к точности и методам определения координат характерных точек границ прилегающей территории», решением Думы города Костромы от 25 апреля 2013 года № 60 «Об утверждении Правил благоустройства территории города Костромы», руководствуясь Положением об Управлении благоустройства Администрации города Костромы, утвержденным решением Думы города Костромы от 27 октября 2022 года № 187,

О Б Я З Ы В А Ю:

1. Утвердить прилагаемую схему границ прилегающей территории к земельному участку с кадастровым номером 44:27:070108:29, расположенному по адресу: Костромская область, город Кострома, улица Сутырина, дом 1а.
2. Настоящее распоряжение подлежит официальному опубликованию и размещению на официальном сайте Администрации города Костромы в информационно-телекоммуникационной сети Интернет.

Начальник Управления


Т.А. Подойницына

-158

1.): (

., . , . , .1

2. ,
44:27:070108:29

3. () ,
: 

4. : 53.35 (.)

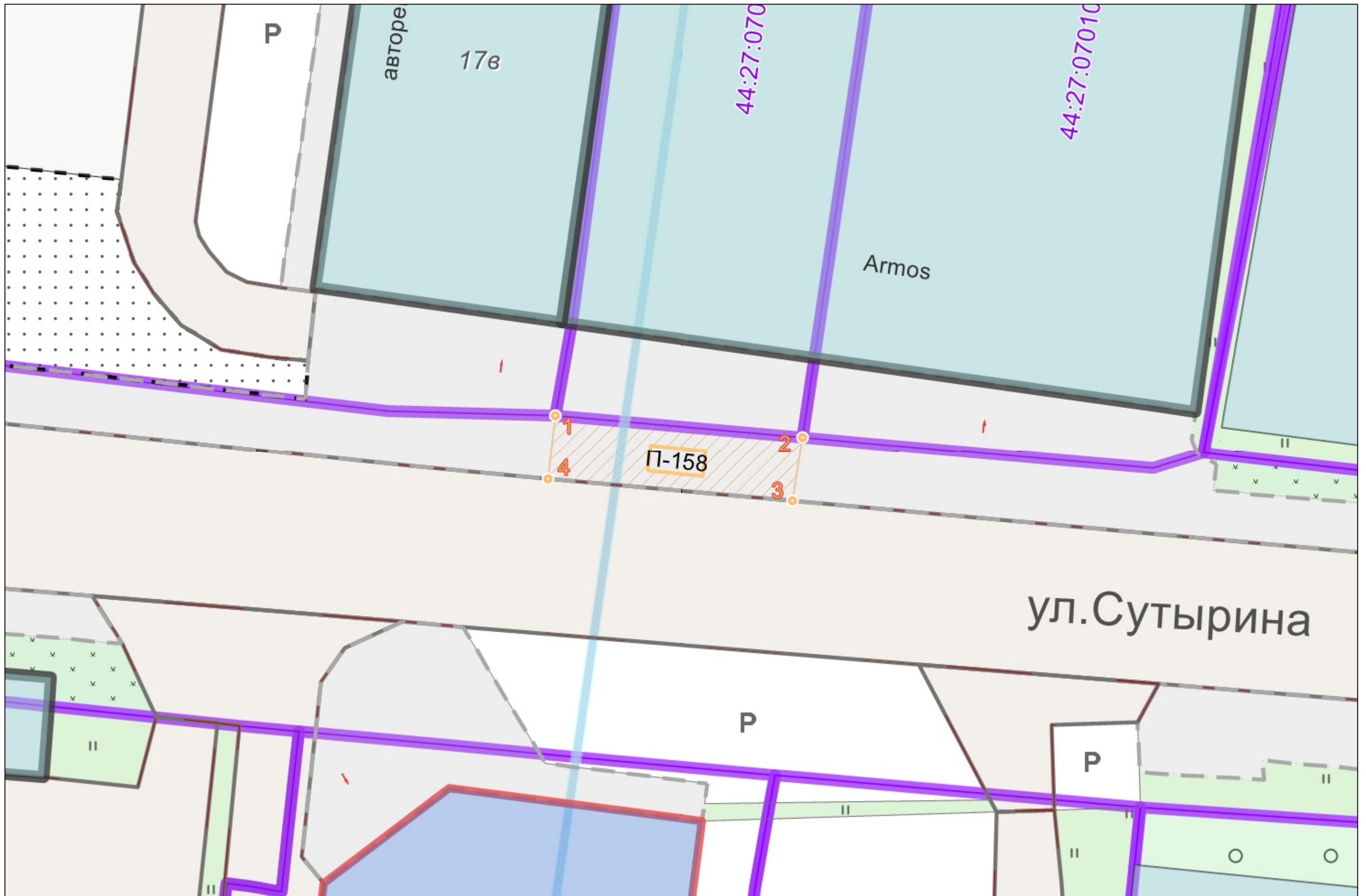
5. , :
()

()




6. () ,

7. (0 . .),
.. 0 (- 0 ,, ,

	, ()	
		Y
1	2	3
-158/1	288 478.58	1 216 177.17
-158/2	288 477.31	1 216 191.54
-158/3	288 473.61	1 216 190.97
-158/4	288 474.90	1 216 176.75



:

	
•1	
44:xx:xxxxxx:xx	() ,
44:XX:XXxxXxX	
	
	,
